




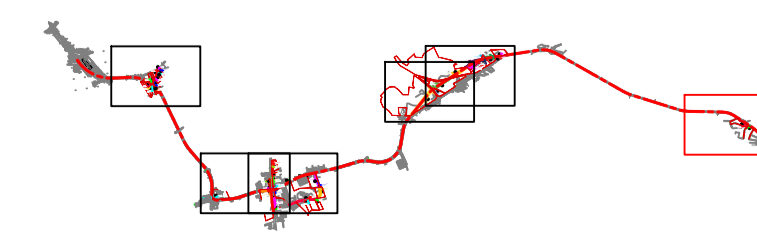


**LEGENDA:**

-  Eixo da via
-  Limite do prédio
-  Parcela referente ao projeto "Reabilitação da EM605-1 e troço que liga à N333"
-  Parcela referente ao projeto "Viaduto sobre a EN1 e adequação do Eixo Rodoviário de Acesso ao Parque Empresarial"
-  Área da parcela



**ÁGUEDA**  
CÂMARA MUNICIPAL

PRAÇA DO MUNICÍPIO  
C. P. 3754 - 3500  
TEL: 234 610 070 EXT: 1426  
FAX: 234 610 078  
EMAIL: geral@cm-aguada.pt

**DIVISÃO DE EXECUÇÃO DE OBRAS MUNICIPAIS**

OBRA: **Ligação do Parque Empresarial do Casarão ao IC2**

ESPECIALIDADE: **Projeto de Expropriações**

DESENHO: **Planta Parcelar**

AUTOR DO PROJETO: **Edgar Beito** APROVOU: \_\_\_\_\_  
DESENHOU: **Edgar Beito**

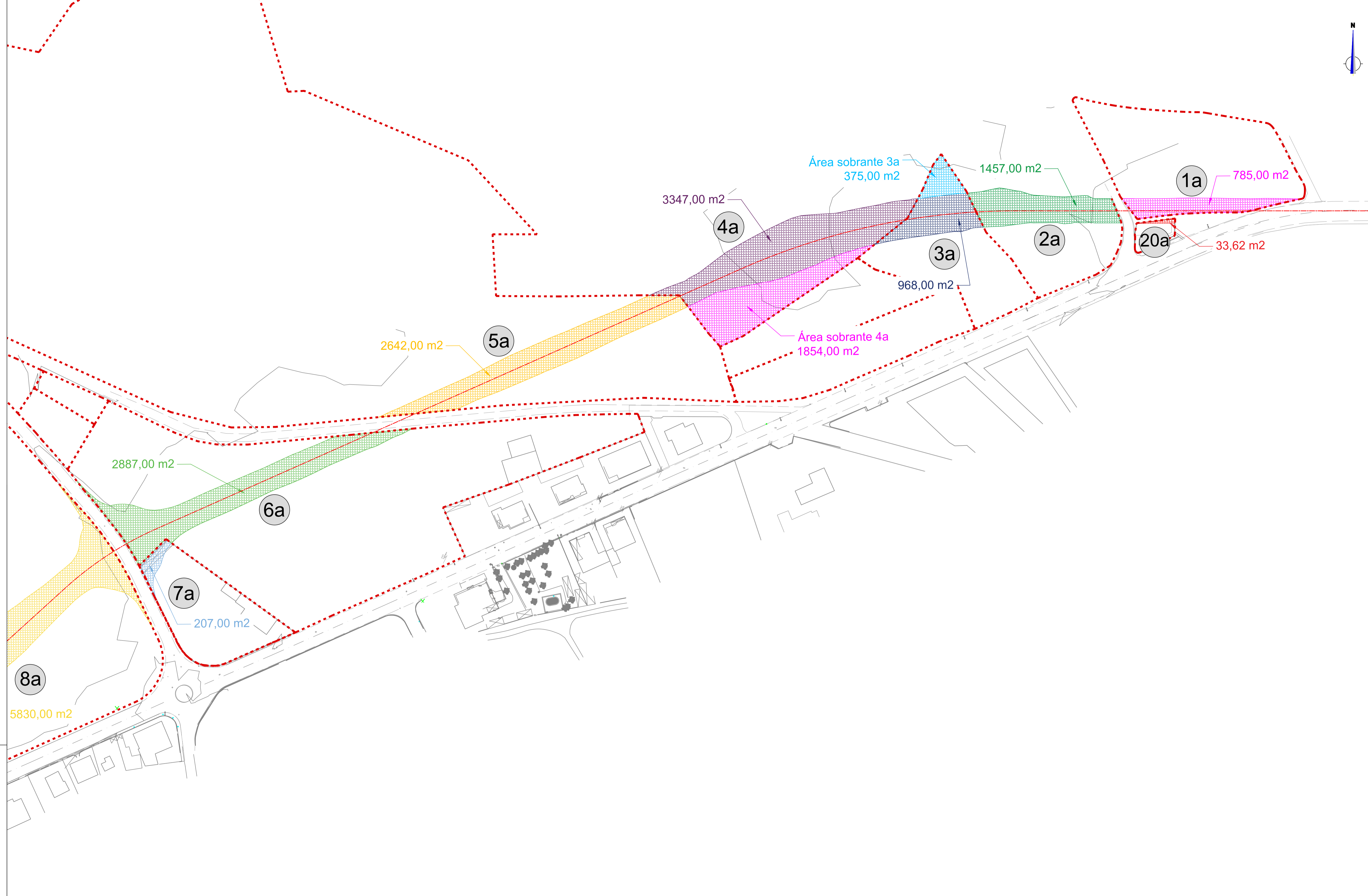
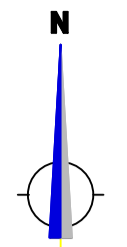
FOLHA: **01**

ESCALA: **1:1000**

DATA: **FEV 2024**

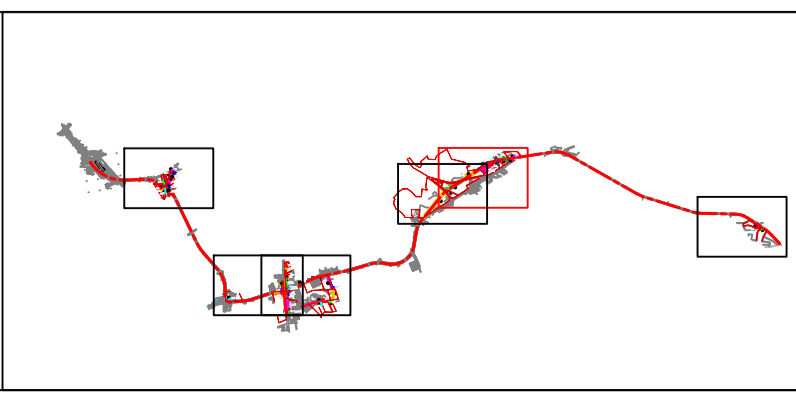
\*IMP-06-80\*

OBS: TODAS AS MEDIDAS DEVEM SER VERIFICADAS EM OBRA



**LEGENDA:**

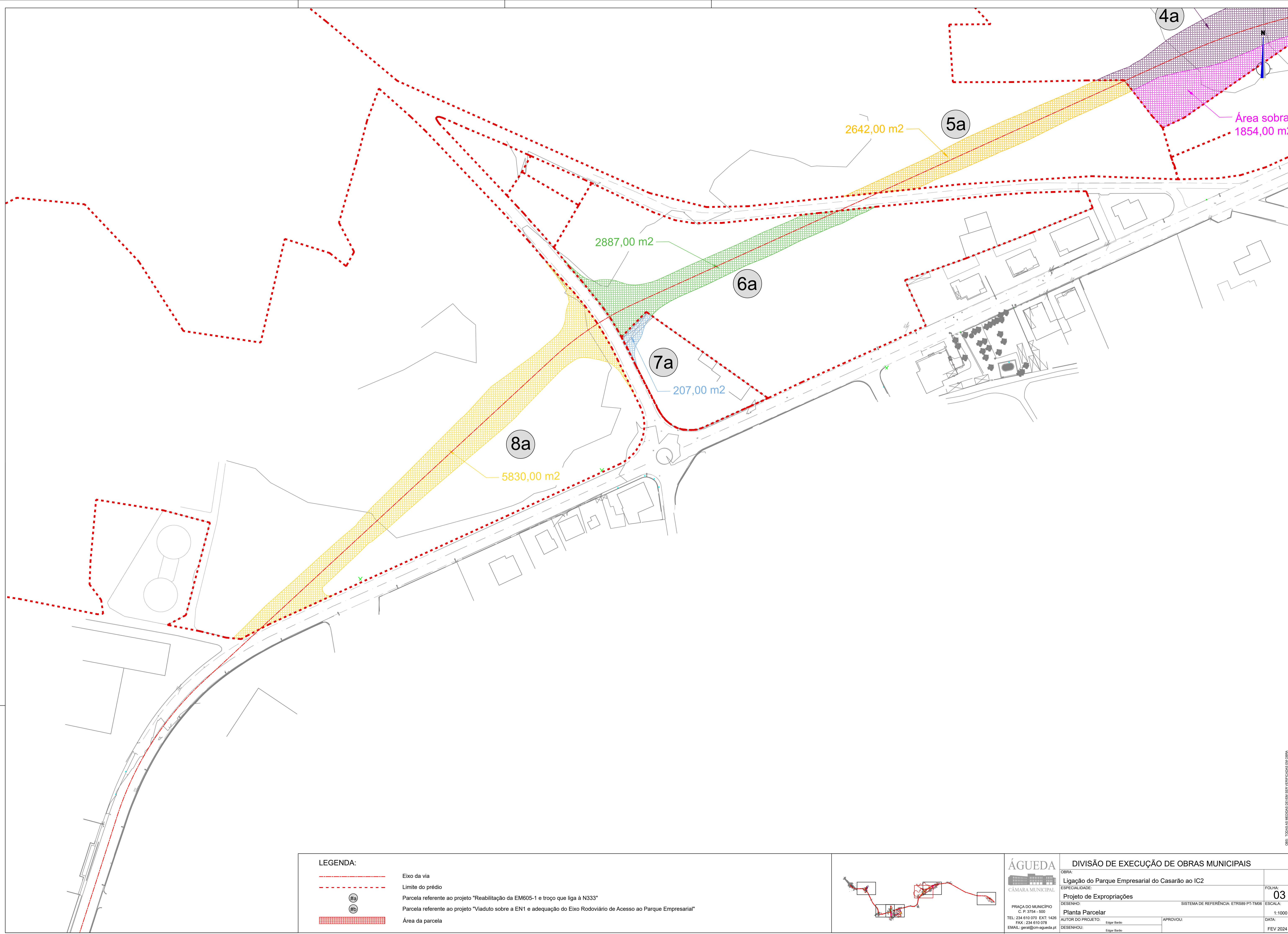
	Eixo da via
	Limite do prédio
	Parcela referente ao projeto "Reabilitação da EM605-1 e troço que liga à N333"
	Parcela referente ao projeto "Viaduto sobre a EN1 e adequação do Eixo Rodoviário de Acesso ao Parque Empresarial"
	Área da parcela



<b>ÁGUEDA</b> CÂMARA MUNICIPAL PRAÇA DO MUNICÍPIO C. P. 3754 - 3500 TEL: 234 610 070 EXT. 1426 FAX: 234 610 078 EMAIL: geral@cm-agueda.pt	<b>DIVISÃO DE EXECUÇÃO DE OBRAS MUNICIPAIS</b>	
	OBRA:	Ligação do Parque Empresarial do Casarão ao IC2
	ESPECIALIDADE:	Projeto de Expropriações
	DESENHO:	Planta Parcelar
AUTOR DO PROJETO:	Edgar Beito	APROVOU:
DESENHOU:	Edgar Beito	DATA:
		FOLHA: <b>02</b> ESCALA: 1:1000 SISTEMA DE REFERÊNCIA: ETRS89 PT-TM06
		DATA: <b>FEV 2024</b>

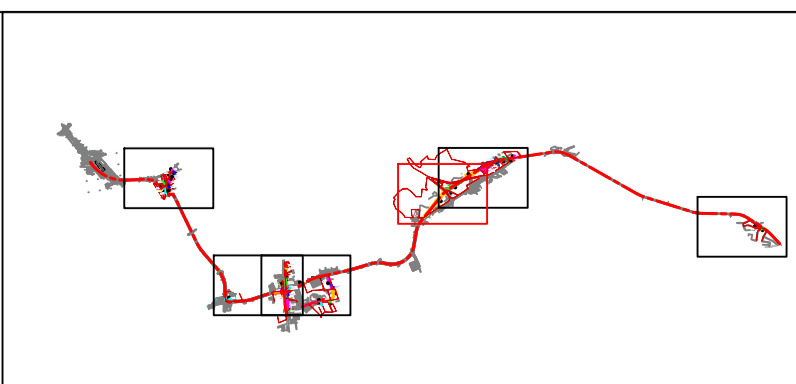
OBS: TODAS AS MEDIDAS DEVEM SER VERIFICADAS EM OBRA

\*IMP-06-80\*



**LEGENDA:**

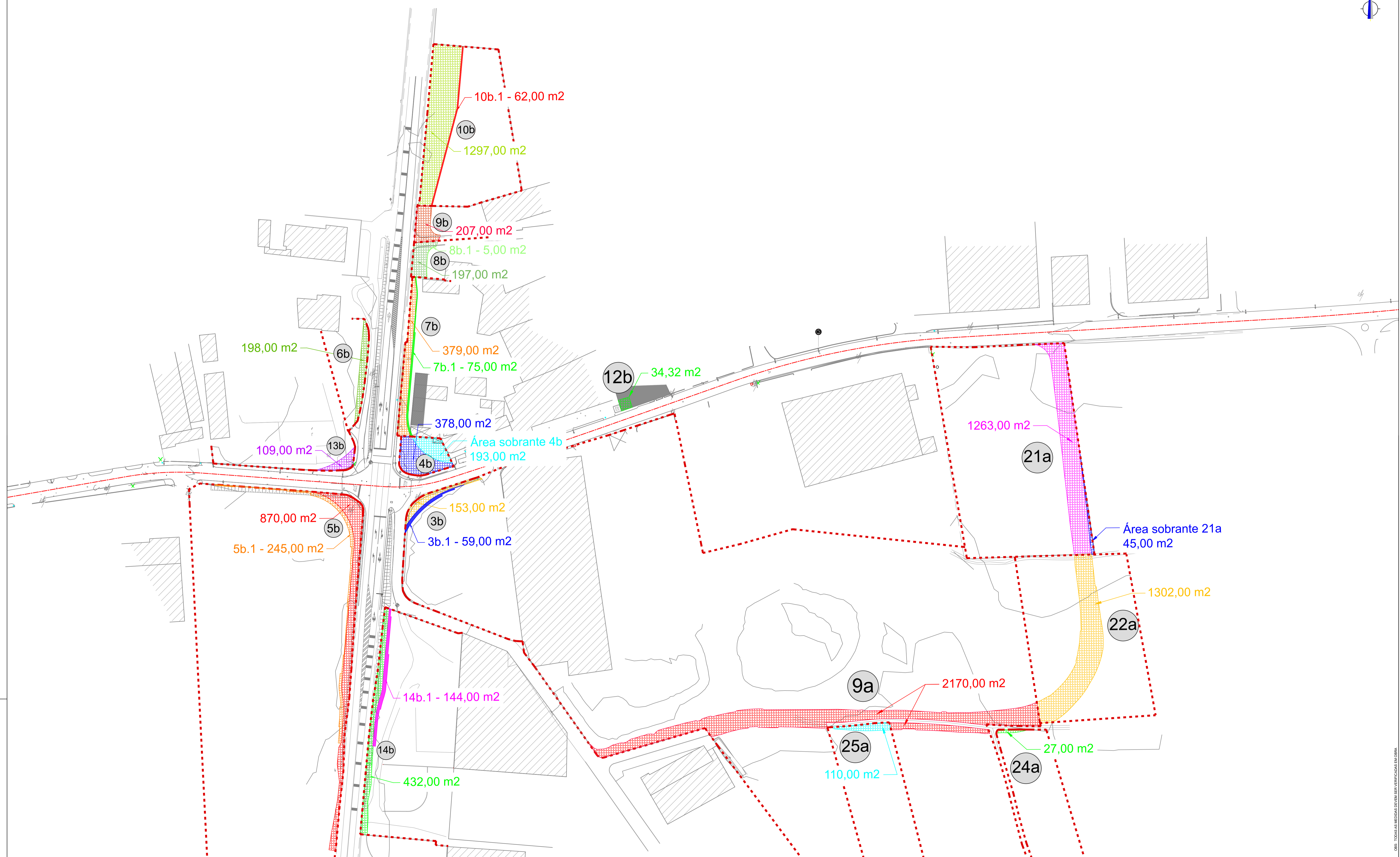
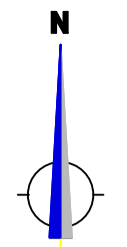
	Eixo da via
	Limite do prédio
	Parcela referente ao projeto "Reabilitação da EM605-1 e troço que liga à N333"
	Parcela referente ao projeto "Viaduto sobre a EN1 e adequação do Eixo Rodoviário de Acesso ao Parque Empresarial"
	Área da parcela



<b>ÁGUEDA</b> CÂMARA MUNICIPAL PRAÇA DO MUNICÍPIO C. P. 3754 - 3500 TEL: 234 610 070 EXT: 1426 FAX: 234 610 078 EMAIL: geral@cm-aguada.pt	<b>DIVISÃO DE EXECUÇÃO DE OBRAS MUNICIPAIS</b>		OBRA: <b>Ligação do Parque Empresarial do Casarão ao IC2</b>	FOLHA: <b>03</b>
	ESPECIALIDADE: <b>Projeto de Expropriações</b>		SISTEMA DE REFERÊNCIA: ETRS89 PT-TM08	ESCALA: 1:1000
	DESENHO: <b>Planta Parcelar</b>		AUTORIZADO: Edgar Beito	DATA: FEV 2024
	DESENHOU: Edgar Beito		APROVOU: _____	_____

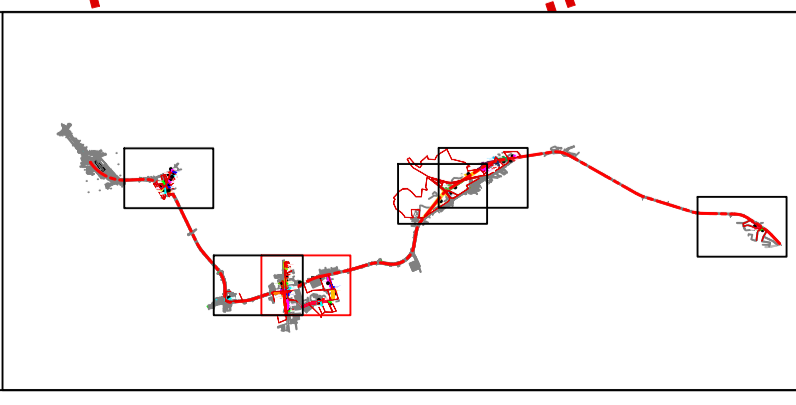
OBS: TODAS AS MEDIDAS DEVEM SER VERIFICADAS EM OBRA.

\*IMP-06-80\*



**LEGENDA:**

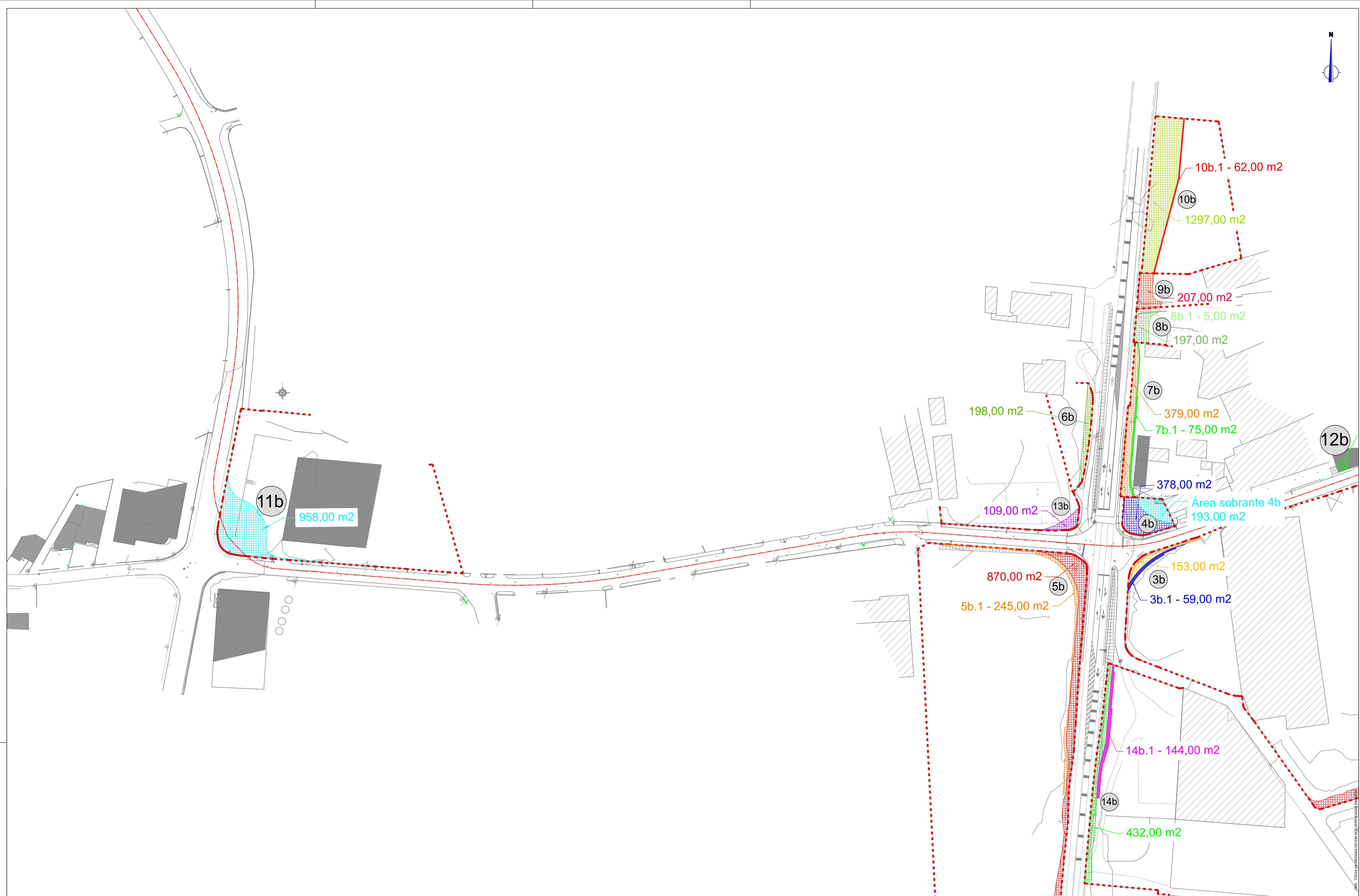
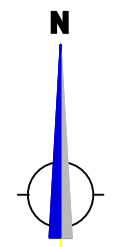
- Eixo da via
- Limite do prédio
- Parcela referente ao projeto "Reabilitação da EM605-1 e troço que liga à N333"
- Parcela referente ao projeto "Viaduto sobre a EN1 e adequação do Eixo Rodoviário de Acesso ao Parque Empresarial"
- Área da parcela



<b>ÁGUEDA</b> CÂMARA MUNICIPAL		<b>DIVISÃO DE EXECUÇÃO DE OBRAS MUNICIPAIS</b>	
PRAÇA DO MUNICÍPIO C. P. 3754 - 3500 TEL: 234 610 070 EXT: 1426 FAX: 234 610 078 EMAIL: geral@cm-agueda.pt		OBRA: Ligação do Parque Empresarial do Casarão ao IC2 ESPECIALIDADE: Projeto de Expropriações DESENHO: Planta Parcelar AUTOR DO PROJETO: Edgar Beito DESENHOU: Edgar Beito	
SISTEMA DE REFERÊNCIA: ETRS89 PT-TM08		FOLHA: <b>04</b>	ESCALA: 1:1000
		DATA: FEV 2024	

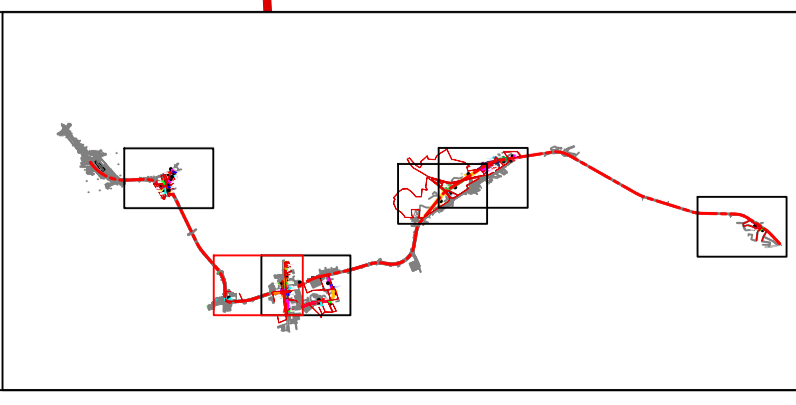
OBS: TODAS AS MEDIDAS DEVEM SER VERIFICADAS EM OBRAS

\*IMP-06-01\*



**LEGENDA:**

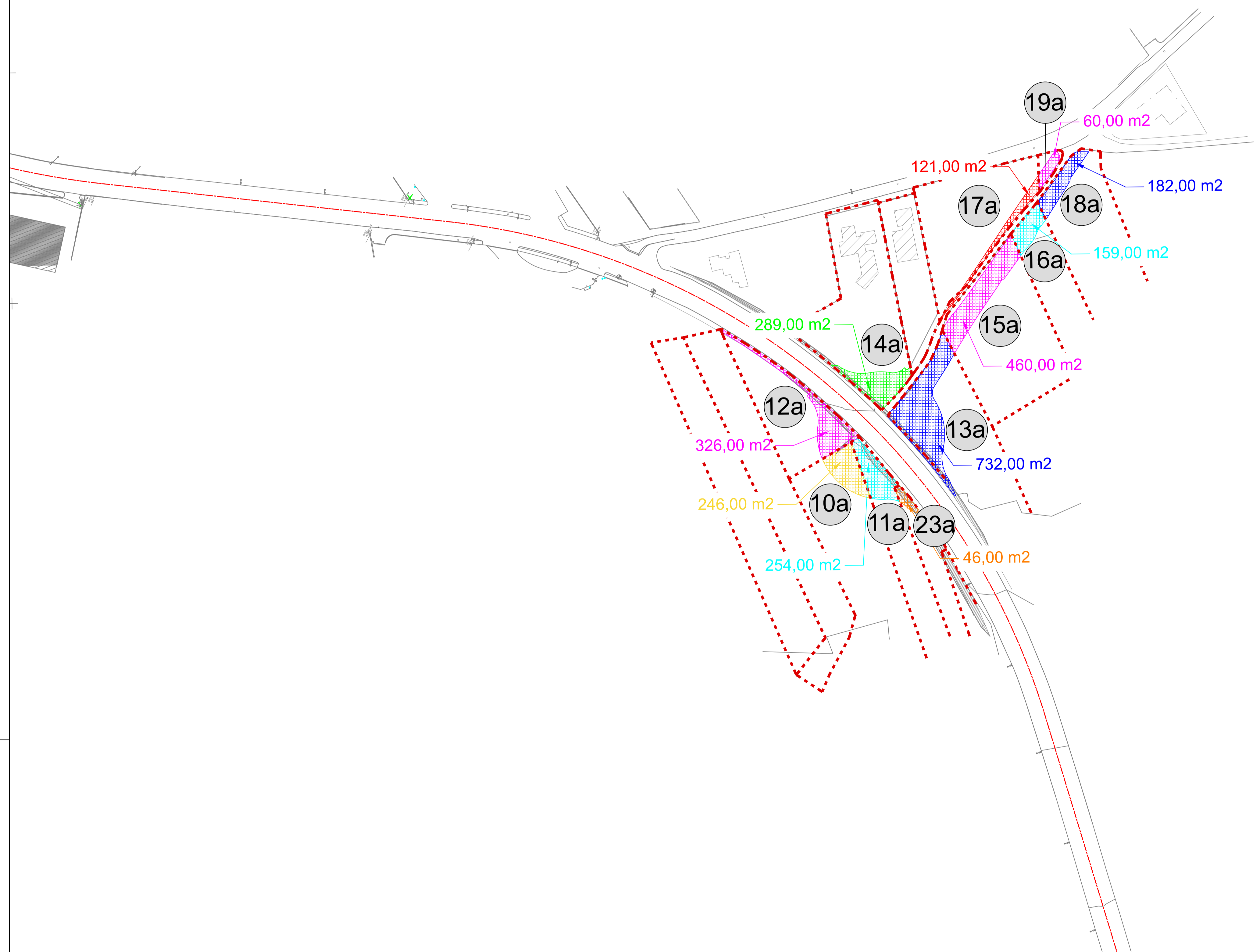
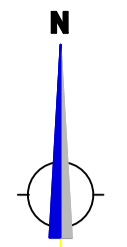
	Eixo da via
	Limite do prédio
	Parcela referente ao projeto "Reabilitação da EM605-1 e troço que liga à N333"
	Parcela referente ao projeto "Viaduto sobre a EN1 e adequação do Eixo Rodoviário de Acesso ao Parque Empresarial"
	Área da parcela



<b>ÁGUEDA</b> CÂMARA MUNICIPAL		<b>DIVISÃO DE EXECUÇÃO DE OBRAS MUNICIPAIS</b>	
PRAÇA DO MUNICÍPIO C. P. 3754 - 500		OBRA: Ligação do Parque Empresarial do Casarão ao IC2	
TEL: 234 610 070 EXT: 1426 FAX: 234 610 078 EMAIL: geral@cm-agueda.pt		ESPECIALIDADE: Projeto de Expropriações	
AUTOR DO PROJETO: Edgar Bello		SISTEMA DE REFERÊNCIA: ETRS89 PT-TM06	
DESENHOU: Edgar Bello		APROVOU:	
DESENHOU: Edgar Bello		APROVOU:	
FOLHA: <b>05</b>		ESCALA: 1:1000	
DATA: FEV 2024		DATA: FEV 2024	

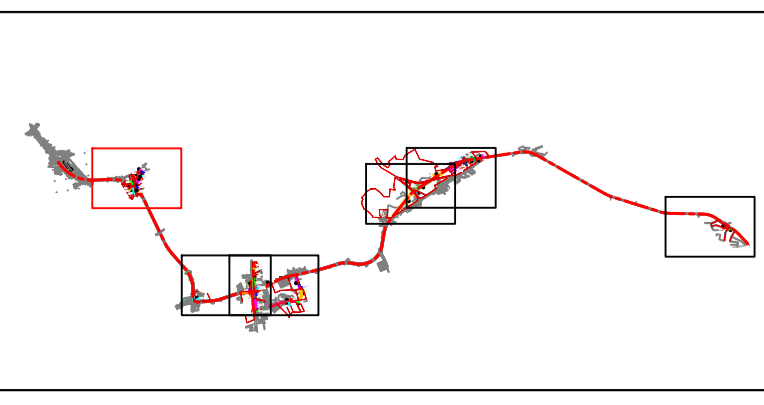
JG&S. TODAS AS MEDIDAS DEBEM SER VERIFICADAS EM

\*IMP-06-01\*



**LEGENDA:**

- Eixo da via
- Limite do prédio
- Parcela referente ao projeto "Reabilitação da EM605-1 e troço que liga à N333"
- Parcela referente ao projeto "Viaduto sobre a EN1 e adequação do Eixo Rodoviário de Acesso ao Parque Empresarial"
- Área da parcela



<b>ÁGUEDA</b> CÂMARA MUNICIPAL PRAÇA DO MUNICÍPIO C. P. 3754 - 3500 TEL: 234 610 070 EXT: 1426 FAX: 234 610 078 EMAIL: geral@cm-agueda.pt	<b>DIVISÃO DE EXECUÇÃO DE OBRAS MUNICIPAIS</b>		FOLHA: <b>06</b>
	OBRA: <b>Ligação do Parque Empresarial do Casarão ao IC2</b>		ESCALA: 1:1000
ESPECIALIDADE: <b>Projeto de Expropriações</b>		SISTEMA DE REFERÊNCIA: ETRS89 PT-TM06	
DESENHO: <b>Planta Parcelar</b>		DATA:	
AUTOR DO PROJETO: <b>Edgar Beito</b>		APROVOU:	
DESENHOU: <b>Edgar Beito</b>		DATA: <b>FEV 2024</b>	

OBS: TODAS AS MEDIDAS DEVEM SER VERIFICADAS EM OBRA

\*IMP-06-01\*