
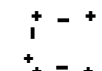




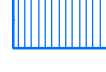







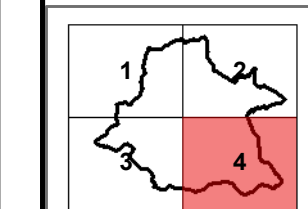
Legenda

RESERVA ECOLÓGICA NACIONAL (R.E.N.)

Ecosistemas

- | | | | |
|---|-------------------------------|---|---------------------------------------|
|  | Cabeceiras das Linhas de Água |  | Limite de Concelho |
|  | Escarpos e Faixa de Protecção |  | Limite de Freguesia |
|  | Lago e Faixa de Protecção |  | Exclusões |
|  | Leitos dos Cursos de Água |  | Linha de Água Embarçada |
|  | Zonas Ameaçadas pelas Cheias |  | - Numeração das propostas de Exclusão |
|  | Áreas com Riscos de Erosão | | |
|  | Áreas de Máxima Infiltração | | |

Compara a base cartográfica da DGT (1:50 000) com a base cartográfica da DGT (1:25 000) para a elaboração do Plano Director Municipal de Agueda. O presente Plano Director Municipal de Agueda foi elaborado em conformidade com o Regulamento da Reserva Ecológica Nacional (R.E.N.) aprovado pelo Decreto-Lei n.º 151/2006 de 29 de Maio. O presente Plano Director Municipal de Agueda foi elaborado em conformidade com o Regulamento da Reserva Ecológica Nacional (R.E.N.) aprovado pelo Decreto-Lei n.º 151/2006 de 29 de Maio. O presente Plano Director Municipal de Agueda foi elaborado em conformidade com o Regulamento da Reserva Ecológica Nacional (R.E.N.) aprovado pelo Decreto-Lei n.º 151/2006 de 29 de Maio.



1ª REVISÃO DO PLANO DIRECTOR MUNICIPAL DE ÁGUEDA



1:15 000

0 50 100 200

PLANTA DE EXCLUSÕES DA R.E.N.

04

FEVEREIRO 2011