
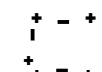

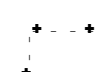










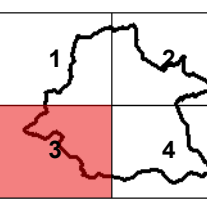


### Legenda

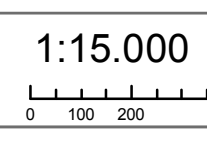
RESERVA ECOLÓGICA NACIONAL (R.E.N.)

#### Ecosistemas

- |   |                               |   |  |
|---|-------------------------------|---|--|
|  | Cabeceiras das Linhas de Água |  | Limites de Concelho                      |
|  | Escarpas e Faixa de Proteção  |  | Limites de Freguesia                     |
|  | Lagoas e Faixa de Proteção    |  | Exclusões                                |
|  | Leitos dos Cursos de Água     |  | Linhas de Água Embarinhadas              |
|  | Zonas Ameaçadas pelas Cheias  |  | 00 - Numeração das propostas de Exclusão |
|  | Áreas com Riscos de Erosão    |   |  |
|  | Áreas de Máxima Infiltração   |   |  |



1:15.000



**1ª REVISÃO DO PLANO DIRECTOR MUNICIPAL DE ÁGUEDA**

PLANTA DE EXCLUSÕES DA R.E.N.

**ÁGUEDA**  
CÂMARA MUNICIPAL

03

FEVEREIRO 2011