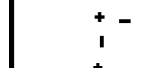








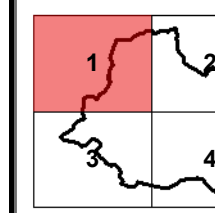



**Legenda**

-  Limite de Concelho
  -  Limites de Freguesia
  -  Desafectações
  -  Afectações
  -  Desafectações para Espaços Verdes
  -  RAN
-  - Numeração das propostas de Desafectação  
 - Numeração das propostas de Desafectação para Espaços Verdes  
 - Numeração das propostas de Afectação

Copyright de José Carlos de Aguiar, 2011. Todos os direitos reservados. Este documento é propriedade intelectual de José Carlos de Aguiar e não pode ser reproduzido, distribuído, publicado, transmitido, vendido, alugado, emprestado, licenciado, copiado, armazenado em sistema de informação, ou de qualquer forma, sem a autorização prévia por escrito do autor. Todos os direitos reservados. (Art. 170.º do Código de Direito de Autor e dos Direitos Conexos, Lei n.º 85/95).

	<p><b>1ª REVISÃO DO PLANO DIRECTOR MUNICIPAL DE ÁGUEDA</b></p>	 <p><b>ÁGUEDA</b> CÂMARA MUNICIPAL</p>
<p>1:15.000</p>	<p>PLANTA DAS AFECTAÇÕES E DESAFECTAÇÕES DA R.A.N.</p>	<p>RAN_01 MAIO 2011</p>